MAITRE D'OUVRAGE :

Société Française de Radiotéléphone - SFR
40, quai du Point du Jour - 92100 Boulogne Billancourt
tél. : 33(0)1 70 18 60 00 - fax : 33(0)1 70 18 66 00 - www.sfr.com

Boucle Métropolitaine d'Ile de France
98P-T56 : MAISON DE RETRAITE DE NEUILLY

MAITRE D'OEUVRE :

Société Française de Radiotéléphone - SFR
40, quai du Point du Jour - 92100 Boulogne Billancourt
tél. : 33(0)1 70 18 60 00 - fax : 33(0)1 70 18 66 00 - www.sfr.com

INGENIERIE D'EXECUTION:

Ineo Infracom
COFELY INEO
GDF SUEZ

Agence ILE DE FRANCE ET NORD
Le Parc du Levant
333, Avenue Marguerite Perey
77127 LIEUSAINT
Tél: 01 60 18 25 50 - Fax: 01 60 60 01 27

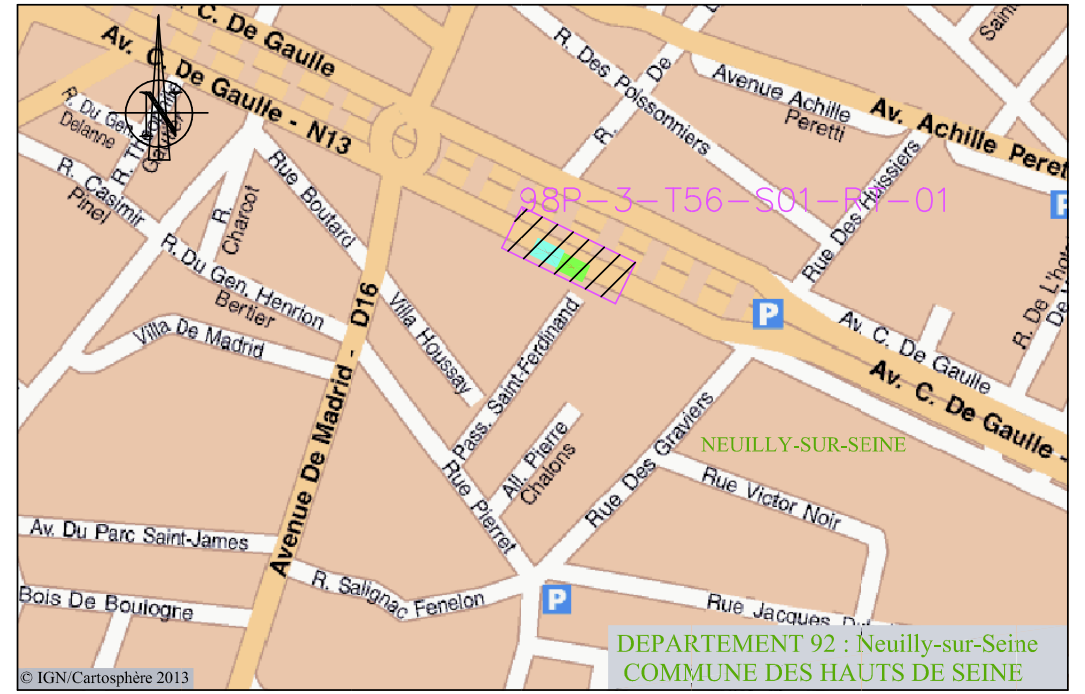
Av. C. De Gaulle
Av. C. De Gaulle - N13
Avenue De Madrid - D16
Av. Achille Peretti
98P-3-T56-S01-RT-01
NEUILLY-SUR-SEINE
Av. Du Parc Saint-James
Bois De Boulogne
Rue Jacques Dulud
DEPARTEMENT 92 : Neuilly-sur-Seine
COMMUNE DES HAUTS DE SEINE

© IGN/Cartosphère 2013

Secteur 01 : Av. Charles de Gaulle
PLAN DE ROUTE

3	Corrigé par le service cartographie SFR	07/06/2013	SFR	SFR
2	Mise à jour suite aux commentaires cartographie	15/05/2013	D.ASCONE	F.SILVAIN
1	Création du plan.	29/11/2012	D.ASCONE	F.SILVAIN
Indice:	Modification:	Date:	Etabli par:	Vérifié par:

Réf. Ingénierie : 98P-3-T56-S01-RT-01	ECHELLE 1/200	STATUT REC	PLAN 01/01
Réf. SFR : 98P-3-T56-S01-RT-01			

LEGENDE

RESEAU SFR

▬	Armoire de rue
▭ ▨	Chambres SFR (L3T et K2C)
▭ ▨	Chambres SFR existantes (L3T et K2C)
▭ ▨	Chambres de passage (Opérateurs Tiers et Privés)
┬	Poteau simple (câble aérien)
┬	Poteau renforcé (câble aérien)
┬	Poteau moisé (câble aérien)
↑	Remontée de terre (câble aérien)
- - -	Réseau d'infrastructure ou câble SFR à créer
—	Réseau d'infrastructure ou câble SFR construit
—	Réseau d'infrastructure ou câble SFR existant
—	Réseau d'Infrastructure tiers
—	Limite de parcelle (de site technique, shelter ou de site de régénération)
Xm	Cotation obligatoire
☒	Borne de repérage du réseau
○	Manchon(s) fourreau(x) ou raccord du filin détecteur
DF FF	Début de forage - Fin de forage
➤ Bâtiment Adresse Référence	Point d'entrée raccordement d'immeuble

ENVIRONNEMENT

— + + —	Limites départementales
— + —	Limites communales
— ● —	Limites de sections administratives (VNF, DDE...)
—	Hydrographie, plans d'eau (berges)
═	Conduites d' égouts
═	Muret ou Perré
╫╫╫	Voies ferrées
— - —	Axes voiries
—	Ouvrages divers (pont, écluse,...)
—	Voirie et Trottoirs
—	Végétation
—	Contours bâtiments
○○○	Haies
—x—x—	Clôtures
AC-339	Périmètre des parcelles cadastrales avec référence (référence section - référence parcelle)
— — · —	Limite de section cadastrale
—	Autres éléments issus du cadastre

RESEAUX AUTRES

—W—W—	Eau potable
—HW—HW—	Eau chaude
—W—HP—	Eau haute pression
—S—S—	Eau usée - pluviale - unitaire
—D—D—	Eau de drainage
—P—P—	Pipeline
—P—HP—	Pipeline haute pression
—E—E—	Energie basse et moyenne tension
—E—HV—	Energie haute tension
—TL—TL—	Téléphone
—C—C—	Télédistribution
—OF—OF—	Fibre Optique
—G—G—	Gaz basse et moyenne pression
—G—HP—	Gaz haute pression

NOTES :
Ellipsoïde Clarke 1880 - Projection Lambert 01
©SFR 2013 - Reproduction ou adaptation, partielle ou totale, sous quelque forme que ce soit, Interdite dans tout pays.
Positionnement de la tranchée et des chambres , précision des levés (emq) : <0.5m
Origine des fonds de plan: Externe

Classe de précision : A

L' implantation des réseaux de concessionnaires autres que SFR n' est reportée sur les plans qu' à titre purement indicatif, ces informations sont donc transmises sous toutes réserves. Toute indication qui s' avérerait erronée ne saurait en aucun cas engager la responsabilité de SFR.

COUPE Z301
Pose traditionnelle sous trottoir bitumineux
Réf : 98P-3-T56-S00-Z301

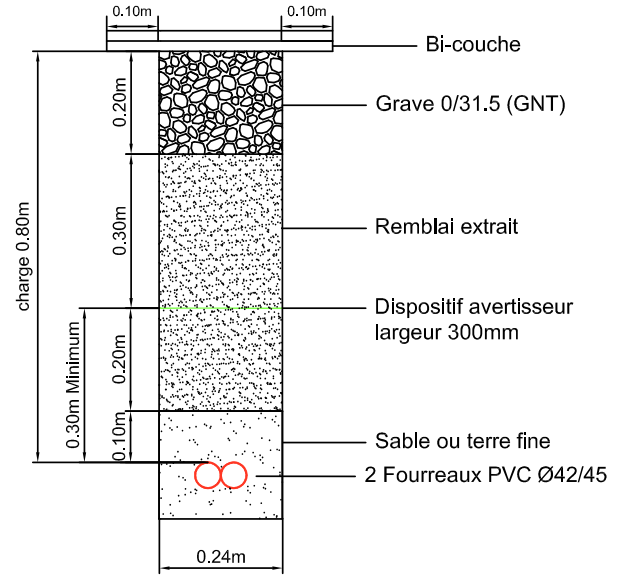
0.10m
0.10m
Bi-couche
0.20m
Grave 0/31.5 (GNT)
0.30m
Remblai extrait
charge 0.80m
Dispositif avertisseur largeur 300mm
0.30m Minimum
0.20m
0.10m
Sable ou terre fine
2 Fourreaux PVC Ø42/45
0.24m

COUPE Z302
Pose traditionnelle sous trottoir bitumineux
Réf : 98P-3-T56-S00-Z302

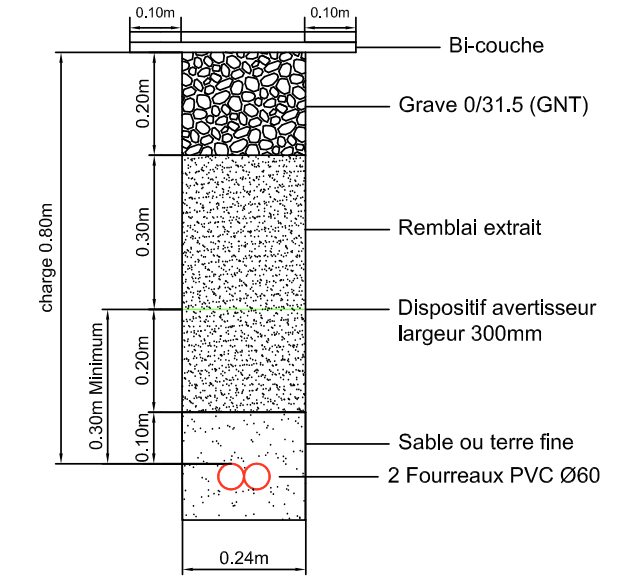
0.10m
0.10m
Bi-couche
0.20m
Grave 0/31.5 (GNT)
0.30m
Remblai extrait
charge 0.80m
Dispositif avertisseur largeur 300mm
0.30m Minimum
0.20m
0.10m
Sable ou terre fine
2 Fourreaux PVC Ø60
0.24m

Adresse du site de chambre : **Avenue Charles de Gaulle**
Référence de chambre : **98P-3-T56-S00-Z101** Type de chambre : **L3T SFR**

Identification des fourreaux dans les masques de la chambre

Vue éclatée de la chambre (face intérieure)

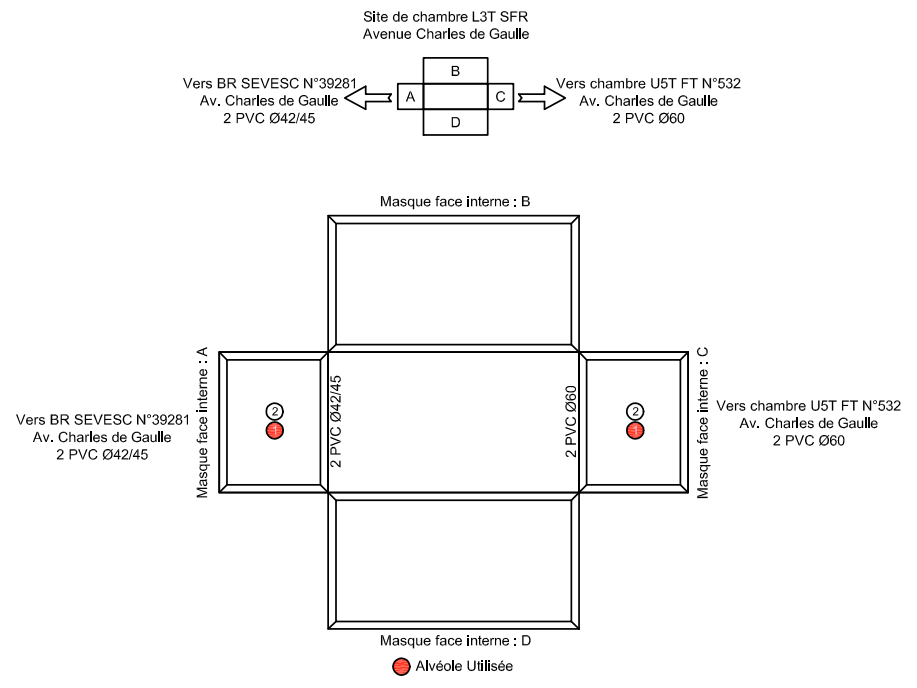
Site de chambre L3T SFR
Avenue Charles de Gaulle
B
A
C
D
Vers BR SEVESC N°39281
Av. Charles de Gaulle
2 PVC Ø42/45
Vers chambre U5T FT N°532
Av. Charles de Gaulle
2 PVC Ø60
Masque face interne : B
Masque face interne : A
2 PVC Ø42/45
2 PVC Ø60
Masque face interne : C
2
1
Masque face interne : D
Alvéole Utilisée

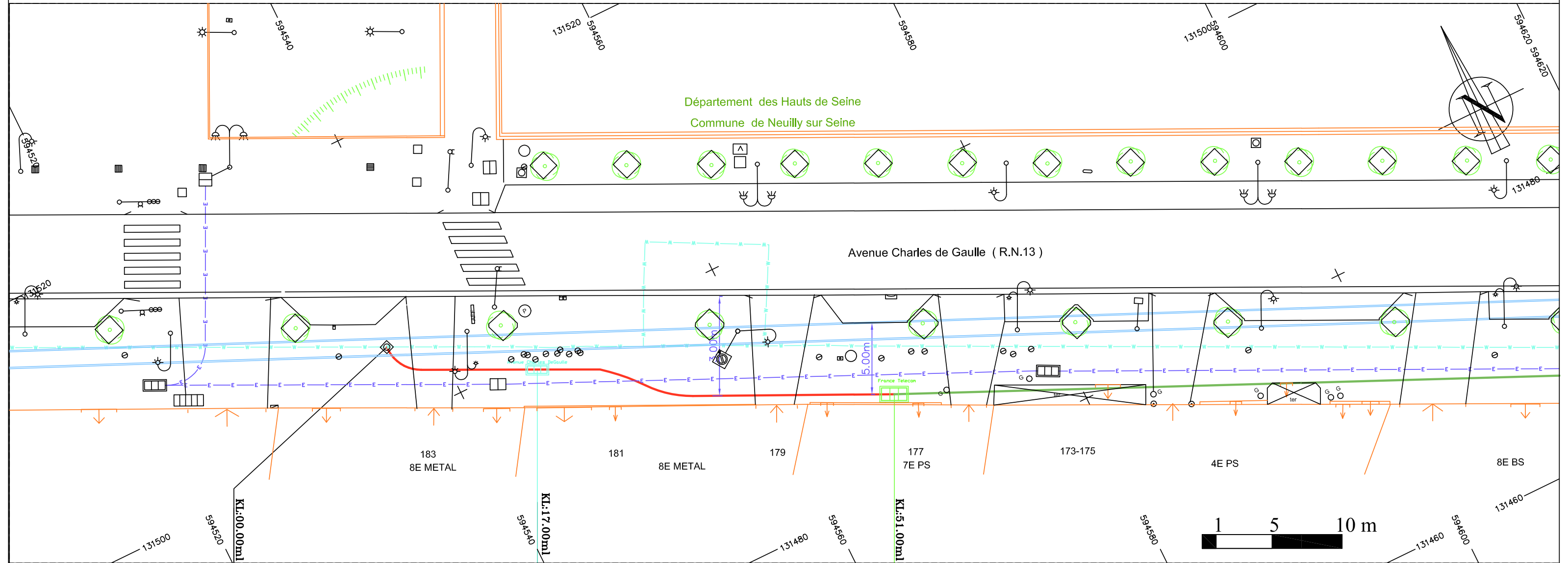
Département des Hauts de Seine
Commune de Neuilly sur Seine
Avenue Charles de Gaulle (R.N.13)
594520
594540
594560
594580
594600
131520
131500
131480
131460
183
8E METAL
181
8E METAL
179
177
7E PS
173-175
4E PS
8E BS
KL:00.00ml
KL:17.00ml
KL:51.00ml
1
5
10 m

Coupe/ Mode de pose/ Type d'égout	Génie Civil sous Trottoir / Z301	Génie Civil sous trottoir / Z302
Distances partielles	17.00m	34.00m
Gestionnaires/Composition	DIRIF / 2 PVC ø42/45	DIRIF / 2 PVC ø60

BR SEVESC N°39281
Av. Charles de Gaulle

Chambre L3T SFR posée
Av. Charles de Gaulle
X: 594545.63
Y: 131499.06
Ref Masques de Chambre:
98P-3-T56-S00-Z101

Chambre U5T
France Télécom N°532
Av. Charles de Gaulle